






204NF20 Digitalización y geoposicionamiento redes Belorado

 AYUNTAMIENTO DE BELORADO		
TITULO: DIGITALIZACIÓN Y GEOPOSICIONAMIENTO DE LAS REDES DE SERVICIOS DE BELORADO (BURGOS)		
ESCALAS Original en A1 	DESIGNACIONES: REDES DE ABASTECIMIENTO A LOS DEPOSITOS REGULADORES DE BELORADO (BURGOS)	PLANO N°: HOJA N° 06
CLAVE: 204NF20 FECHA: FEBRERO - 2022	EMPRESA CONSULTORA 	LOS INGENIEROS DE CAMINOS, CANALES Y PUERTOS AUTORES DEL PROYECTO: 